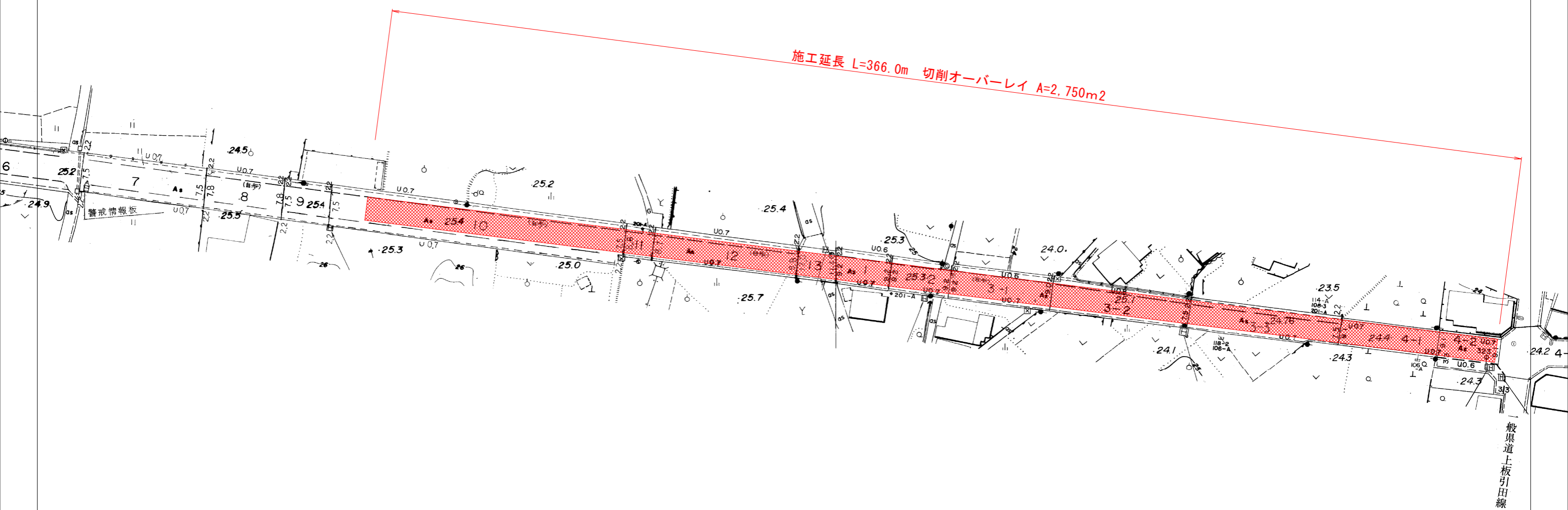
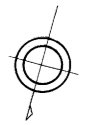
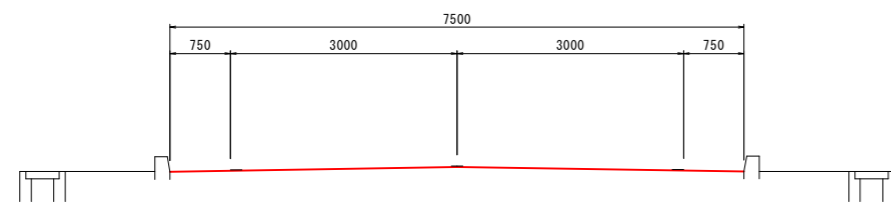


平面図 S=1/600



標準断面図 S=1/50



計画舗装構成

表層工	密粒度ギャップAs	ポリマー改質Ⅱ型 (13)	締固め後密度	2.30 (t/m ³)	50
	タックコート	PK-4	既設基層		

実施設計図面

路線名等	R4吉土 鳴門池田線 上板七條~引野 舗装補修工事		
工事箇所	(主)鳴門池田線 板野郡上板町七條~引野		
図面名	平面図・標準断面図・構造図		
縮尺	図示	図面番号	1 / 1
会社名			
事業者名	徳島県東部国土整備局 <吉野川>		